



**Zeichenerklärung**

Festsetzungen  
Art der baulichen Nutzung

**MD** Dorfgebiet (§ 5 BauNVO)

Maß der baulichen Nutzung

**2WE** Anzahl der maximal zulässigen Wohneinheiten  
**II** Zahl der Vollgeschosse als Höchstgrenze, hier zwei  
**II** Zahl der Vollgeschosse als Höchstgrenze, zwingend, hier zwei

Bauweise, Baugrenzen

— — — — — Baugrenzen  
 — — — — — Baulinie  
 ↔ Hauptfirstrichtung  
 ▾ Schaugiebel  
 HV Holzverschalung

Flächen für den Gemeinbedarf

■ Gemeinbedarfsfläche  
 ■ Feuerwehr  
 ■ Kindergarten  
 ■ Kulturellen Zwecken dienende Gebäude und Einrichtungen (Museum)

Verkehrsflächen

— — — — — Straßenverkehrsflächen

Grünflächen

■ öffentliche Grünfläche  
 ● Bäume zu erhalten  
 ● Sträucher zu erhalten  
 ▨ Private Grünfläche zur Ortsrandeingrünung

Regelungen für den Denkmalschutz

D Einzelanlagen, die dem Denkmalschutz unterliegt

Sonstige Planzeichen

— — — — — Grenze des räumlichen Geltungsbereiches des Einfachen Bebauungsplanes  
 \* Gebäude mit Nähebereich zu Einzeldenkmal (Artikel 6 DschG)

Hinweise und nachrichtliche Übernahmen

▨ bestehende Wohngebäude  
 ▨ bestehende Wirtschaftsgebäude  
 — 918 vorhandene Grundstücksgrenzen mit Flurnummer  
 - - - vorgeschlagene Grundstücksgrenzen  
 ~~~~~ Höhengschichtlinien

Kartengrundlage: Vermessungsamt Marktberdorf




**VERFAHRENSVERMERKE**

a) Der Gemeinderat hat in der Sitzung vom 13.09.2004 die 1. Änderung des Bebauungsplanes beschlossen. Der Änderungsbeschluss wurde am 15.09.2004 ortsüblich bekannt gemacht. Die 1. Änderung des Bebauungsplanes in der Fassung vom 22.11.2004 wurde mit der Begründung gemäß § 3 Abs. 2 Baugesetzbuch (BauGB) in der Zeit vom 08.12.2004 bis 10.01.2005 öffentlich ausgelegt. Die öffentliche Auslegung wurde am 29.11.2004 ortsüblich bekanntgemacht.

Eisenberg, den ... 4. FEB. 2005


Stapf, Erster Bürgermeister



b) Die Gemeinde hat mit Beschluss des Gemeinderates vom 03.02.2005 die 1. Änderung des Bebauungsplanes gemäß § 10 BauGB in der Fassung vom 03.02.2005 als Satzung beschlossen.

Eisenberg, den ... 4. FEB. 2005

Stapf, Erster Bürgermeister




c) Der Beschluss über die Satzung der 1. Änderung des Bebauungsplanes wurde am ... 2. FEB. 2005 ortsüblich bekanntgemacht.

Die 1. Änderung des Bebauungsplanes ist damit in Kraft getreten.

Eisenberg, den ... 4. FEB. 2005

Stapf, Erster Bürgermeister



**Gemeinde Eisenberg**

**Einfacher Bebauungsplan Nr. 9 für das Gebiet 1. Änderung "Ortskern - Zell"**



Übersichtslageplan

Kreisplanungsstelle des Landkreises Ostallgäu  
 I.A. (Frenz)

gez. 22.11.2004 n, 03.02.2005 n