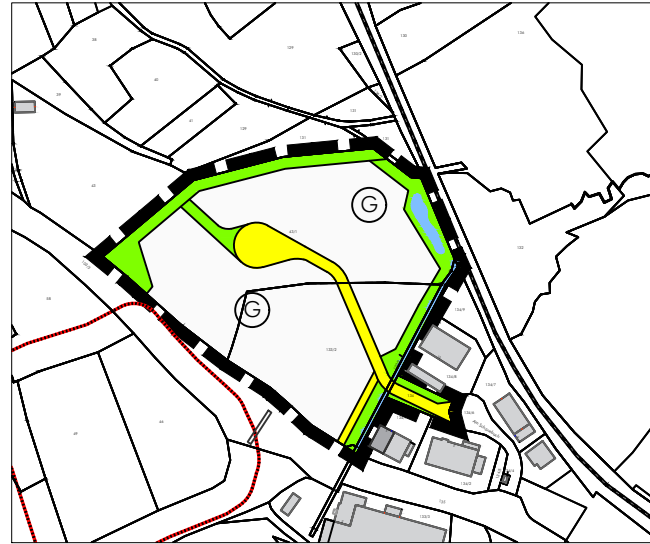
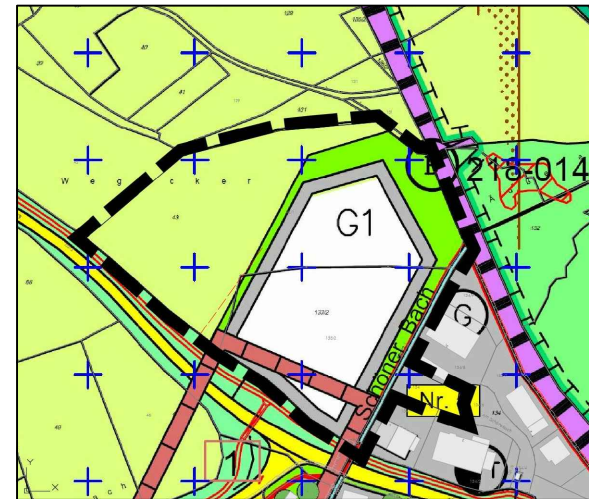


# Änderung des Flächennutzungsplanes

## Planzeichnung

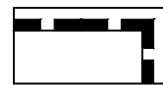


Flächennutzungsplanänderung



Gültiger Flächennutzungsplan  
mit Geltungsbereich der Flächennutzungsplanänderung

## Zeichenerklärung



Grenze des räumlichen Geltungsbereiches



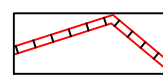
Geplante Gewerbefläche



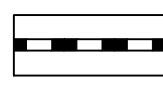
öffentliche Verkehrsflächen



öffentliche Grünfläche



Bodendenkmal (hier: Bodendenkmal-Nr. 248754, Aktennummer D-7-8329-0026)



Bahnstrecke Marktoberdorf - Füssen



M 1:5.000  
Geltungsbereich 2,8 ha

abtplan büro für kommunale entwicklung

Inhab. Thomas Haag, M.A. Architekt | Stadtplaner

Hirschzeller Straße 8  
87600 Kaufbeuren

Tel 08341.99727.0  
Fax 08341.99727.20  
info@abtplan.de

Entwurf

i. d. Fassung vom  
02.08.2018

Version vom 24.09.2018

## Verfahrensverlauf

1. Aufstellungsbeschluss für die Änderung des Flächennutzungsplanes im Bereich des Bebauungsplanes Nr. 5 "Gewerbegebiet Osterreuten-West", 4. Änderung am 20.02.2018
2. Beratung des Vorentwurfs und Zustimmung zum frühzeitigen Verfahren am 20.02.2018.
3. Bekanntmachung der frühzeitigen Beteiligung am 09.03.2018  
Frühzeitige Beteiligung der Behörden und sonstigen Träger öffentlicher Belange nach § 4 Abs. 1 BauGB mit Schreiben vom 08.03.2018 und Termin zum 06.04.2018 und frühzeitige Beteiligung der Öffentlichkeit gemäß § 3 Abs. 1 BauGB in der Zeit vom 12.03.2018 bis zum 06.04.2018.
4. Kenntnisnahme der frühzeitigen Öffentlichkeitsbeteiligung und Billigungsbeschluss zum Entwurf für die öffentliche Auslegung am 02.08.2018.
5. Bekanntmachung der öffentlichen Auslegung am 24.09.2018.  
Öffentliche Auslegung gemäß § 3 Abs. 2 BauGB vom 04.10.2018 bis zum 05.11.2018.  
Beteiligung der Behörden und sonstigen Träger öffentlicher Belange nach § 4 Abs. 2 BauGB mit Schreiben vom \_\_\_\_.2018 und Termin zum 05.11.2018.
6. Abwägung und Feststellungsbeschluss am \_\_\_\_.2018.

Die vorgenannten Verfahrensabläufe werden mit nachfolgender Unterschrift und Siegel bestätigt:

Eisenberg, den

Kössel, Erster Bürgermeister

Siegel

7. Genehmigungsvermerk:

Das Landratsamt Ostallgäu hat diese Änderung des Flächennutzungsplanes der Gemeinde Eisenberg mit Bescheid vom \_\_\_\_\_ Az: \_\_\_\_\_ gemäß § 6 BauGB genehmigt.

Marktoberdorf,

Hummel, Regierungsdirektorin

Siegel

8. Bekanntmachungsvermerk:

Die Erteilung der Genehmigung der Änderung des Flächennutzungsplanes wurde am \_\_\_\_\_ gemäß § 6 Abs. 5 BauGB mit der zusammenfassenden Erklärung ortsüblich bekannt gemacht. Die Änderung des Flächennutzungsplanes der Gemeinde Eisenberg ist damit wirksam.

Eisenberg, den

Kössel, Erster Bürgermeister

Siegel

Gemeinde Eisenberg

Landkreis Ostallgäu

Änderung des Flächennutzungsplanes  
im Bereich des Bebauungsplanes Nr. 5

"Gewerbegebiet Osterreuten-West", 4. Änderung