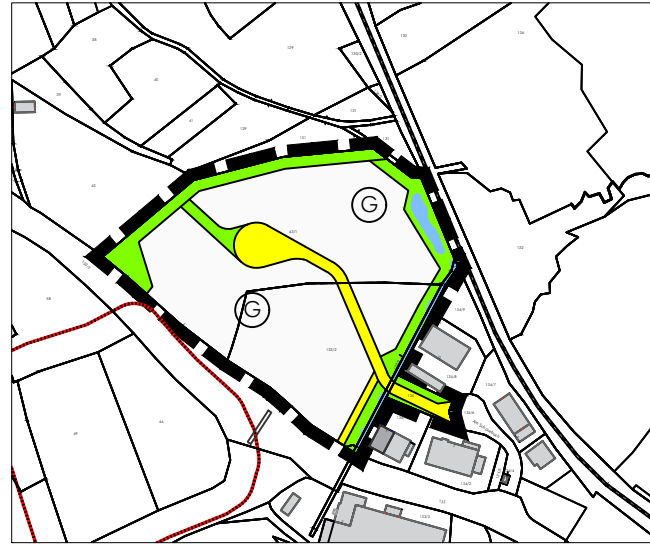
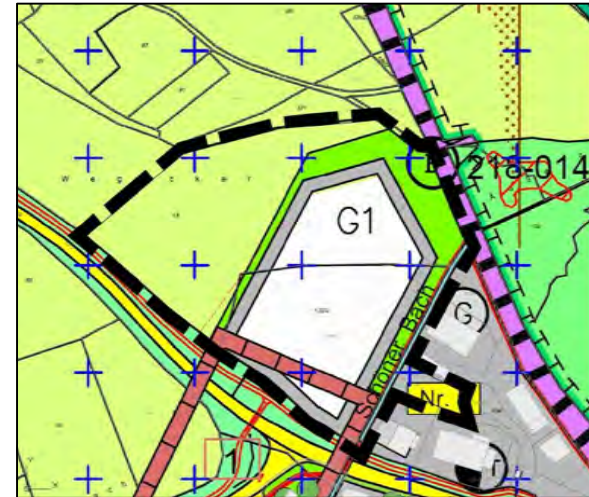


Änderung des Flächennutzungsplanes

Planzeichnung





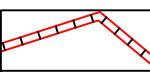



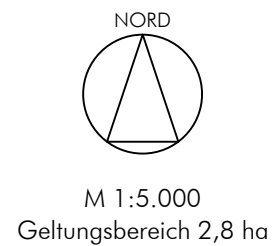
Flächennutzungsplanänderung



Gültiger Flächennutzungsplan
mit Geltungsbereich der Flächennutzungsplanänderung

Zeichenerklärung

-  Grenze des räumlichen Geltungsbereiches
-  Geplante Gewerbefläche
-  öffentliche Verkehrsflächen
-  öffentliche Grünfläche
-  Bodendenkmal (hier: Bodendenkmal-Nr. 248754, Aktennummer D-7-8329-0026)
-  Bahnstrecke Marktoberdorf - Füssen



abtplan büro für kommunale entwicklung
Inhab. Thomas Haag, M.A. Architekt | Stadtplaner

Hirschzeller Straße 8
87600 Kaufbeuren

Tel 08341.99727.0
Fax 08341.99727.20
info@abtplan.de

Entwurf
i. d. Fassung vom
02.08.2018

Version vom 24.09.2018

Verfahrensverlauf

1. Aufstellungsbeschluss für die Änderung des Flächennutzungsplanes im Bereich des Bebauungsplanes Nr. 5 "Gewerbegebiet Osterreuten-West", 4. Änderung am 20.02.2018
2. Beratung des Vorentwurfs und Zustimmung zum frühzeitigen Verfahren am 20.02.2018.
3. Bekanntmachung der frühzeitigen Beteiligung am 09.03.2018
Frühzeitige Beteiligung der Behörden und sonstigen Träger öffentlicher Belange nach § 4 Abs. 1 BauGB mit Schreiben vom 08.03.2018 und Termin zum 06.04.2018 und frühzeitige Beteiligung der Öffentlichkeit gemäß § 3 Abs. 1 BauGB in der Zeit vom 12.03.2018 bis zum 06.04.2018.
4. Kenntnisnahme der frühzeitigen Öffentlichkeitsbeteiligung und Billigungsbeschluss zum Entwurf für die öffentliche Auslegung am 02.08.2018.
5. Bekanntmachung der öffentlichen Auslegung am 24.09.2018.
Öffentliche Auslegung gemäß § 3 Abs. 2 BauGB vom 04.10.2018 bis zum 05.11.2018.
Beteiligung der Behörden und sonstigen Träger öffentlicher Belange nach § 4 Abs. 2 BauGB mit Schreiben vom __.__.2018 und Termin zum 05.11.2018.
6. Abwägung und Feststellungsbeschluss am __.__.2018.

Die vorgenannten Verfahrensabläufe werden mit nachfolgender Unterschrift und Siegel bestätigt:

Eisenberg, den

Kössel, Erster Bürgermeister

Siegel

7. Genehmigungsvermerk:

Das Landratsamt Ostallgäu hat diese Änderung des Flächennutzungsplanes der Gemeinde Eisenberg mit Bescheid vom _____ Az: _____ gemäß § 6 BauGB genehmigt.

Marktoberdorf,

Hummel, Regierungsdirektorin

Siegel

8. Bekanntmachungsvermerk:

Die Erteilung der Genehmigung der Änderung des Flächennutzungsplanes wurde am _____ gemäß § 6 Abs. 5 BauGB mit der zusammenfassenden Erklärung ortsüblich bekannt gemacht. Die Änderung des Flächennutzungsplanes der Gemeinde Eisenberg ist damit wirksam.

Eisenberg, den

Kössel, Erster Bürgermeister

Siegel

Gemeinde Eisenberg

Landkreis Ostallgäu

Änderung des Flächennutzungsplanes
im Bereich des Bebauungsplanes Nr. 5

"Gewerbegebiet Osterreuten-West", 4. Änderung