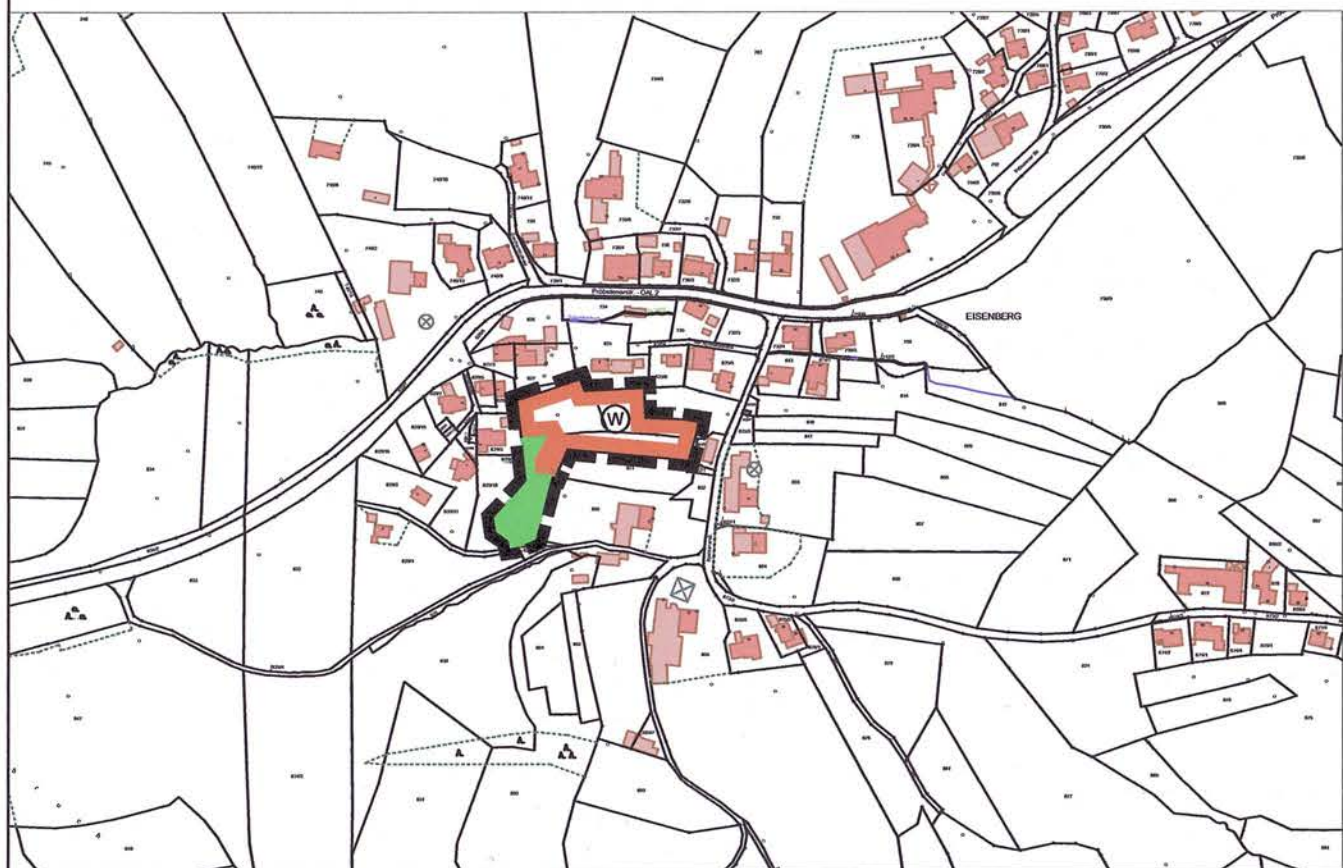




Auszug aus dem Flächennutzungsplan






Planzeichnung der Änderung



M 1:5.000
Geltungsbereich 0,58 ha

Zeichenerklärung

-  Grenze des räumlichen Geltungsbereiches der Änderung des FNP
-  Geplante Wohnbaufläche
-  Grünfläche zur Ortsrandeingrünung

B) Verfahrensverlauf

1. Aufstellungsbeschluss für die Änderung des Flächennutzungsplanes im Bereich des Bebauungsplanes "Am Gründle" am 27.07.2015 mit Beratung des vorgelegten Vorentwurfs und Zustimmung zum frühzeitigen Verfahren.
2. Frühzeitige Beteiligung der Behörden und sonstigen Träger öffentlicher Belange nach § 4 Abs. 1 BauGB mit Schreiben vom 13.08.2015 und Termin zum 04.09.2015.
3. Frühzeitige Beteiligung der Öffentlichkeit gemäß § 3 Abs. 1 BauGB in der Zeit vom 17.08.2015 bis zum 04.09.2015.
4. Kenntnisnahme der frühzeitigen Öffentlichkeitsbeteiligung und Billigungsbeschluss zum Entwurf für die öffentliche Auslegung am 21.09.2015.
5. Bekanntmachung der öffentlichen Auslegung am 23.09.2015; die öffentliche Auslegung gemäß § 3 Abs. 2 BauGB wurde in der Zeit vom 05.10.2015 bis zum 06.11.2015 durchgeführt.
6. Beteiligung der Behörden und Stellen während der öffentlichen Auslegung nach § 4 Abs. 2 i.V.m. § 4a BauGB mit Schreiben vom 05.10.2015 und Termin zum 06.11.2015.
7. Abwägung am 23.11.2015.
8. Feststellungsbeschluss am 23.11.2015.

Die vorgenannten Verfahrensabläufe werden mit nachfolgender Unterschrift und Siegel bestätigt:

Eisenberg, den 22. Feb. 2016

M. Kössel
Kössel, Erster Bürgermeister



Siegel

9. Genehmigungsvermerk:

Das Landratsamt Ostallgäu hat die Änderung des Flächennutzungsplanes der Gemeinde Eisenberg für den Bereich des Bebauungsplanes "Am Gründle" mit Bescheid vom Az: W.6100.0/2 gemäß § 6 BauGB genehmigt.
Marktoberdorf, 26.02.16

Hummel
Hummel, Regierungsdirektorin



Siegel

10. Bekanntmachungsvermerk:

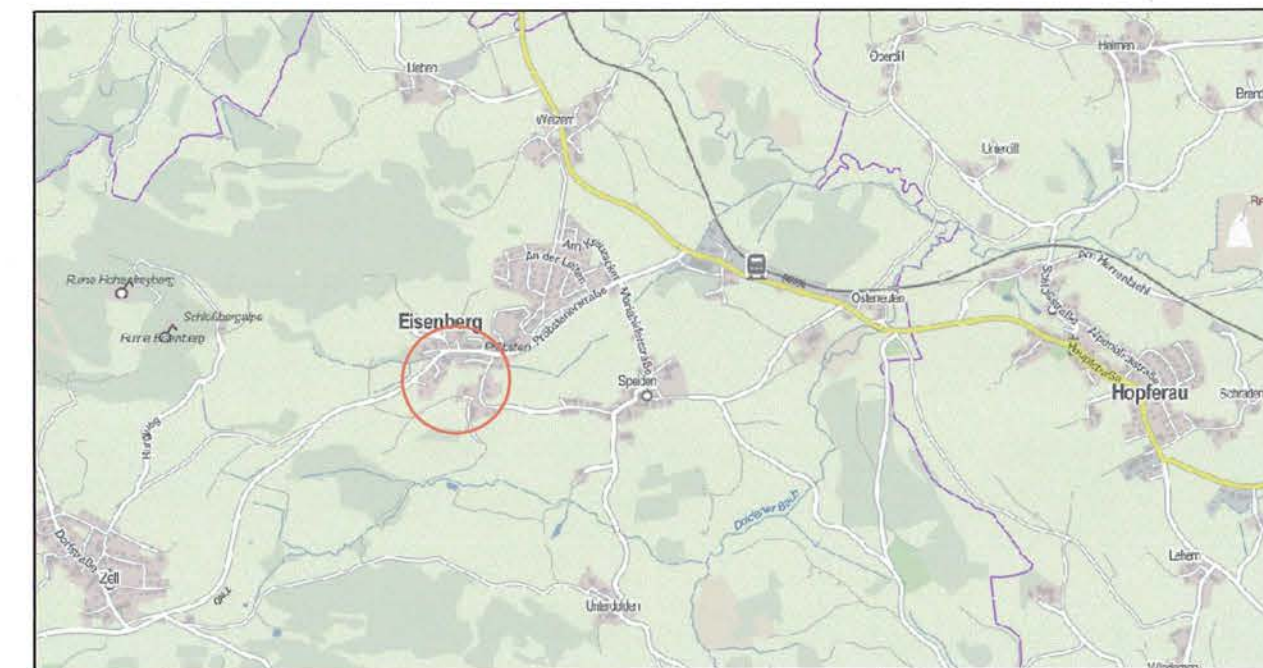
Die Erteilung der Genehmigung der Änderung des Flächennutzungsplanes wurde am 07.03.2016 gemäß § 6 Abs. 5 BauGB mit der zusammenfassenden Erklärung ortsüblich bekannt gemacht. Die Änderung des Flächennutzungsplanes der Gemeinde Eisenberg ist damit wirksam.

Eisenberg, den 07.03.2016

M. Kössel
Kössel, Erster Bürgermeister



Siegel



Gemeinde Eisenberg
Landkreis Ostallgäu

Änderung des Flächennutzungsplanes für den Bereich des
Bebauungsplanes "Am Gründle"

abtplan büro für kommunale entwicklung
Thomas Haag, M.A. Architekt | Stadtplaner
Hirschzeller Straße 8
87600 Kaufbeuren
Tel 08341.99727.0
Fax 08341.99727.20
info@abtplan.de



i.d.Fassung vom 23.11.2015