







-  Biotopflächen
-  Feldweg
-  Umgrenzung lt. Ökoflächenkataster  
ID-Nr. 197568 / 6928 m2
-  Geltungsbereich T-Linie  
7260 m2
-  Geltungsbereich T-Linie Ost  
333 m2
-  Ökokonto 1872 m2  
ID-Nr. 197569

**Gemeinde Eisenberg  
Anlage zum Bebauungsplan Nr. 5  
Osterreuten-West 6. Änderung**

**Ausgleichsflächen Flur 166**

**M = 1 : 1000 Lageplan**

Planung:

INGENIEURBÜRO - FREIFLÄCHENPLANUNG  
CORNELIUS WINTERGERST  
BAUMGARTEN 124 A 87637 EISENBERG  
TEL. 08364-986284 FAX -986287  
Cornelius.Wintergerst@t-online.de

Baumgarten, den 16.09.2022

.....  
Dipl. Ing. FH Landespflege C. Wintergerst